









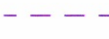










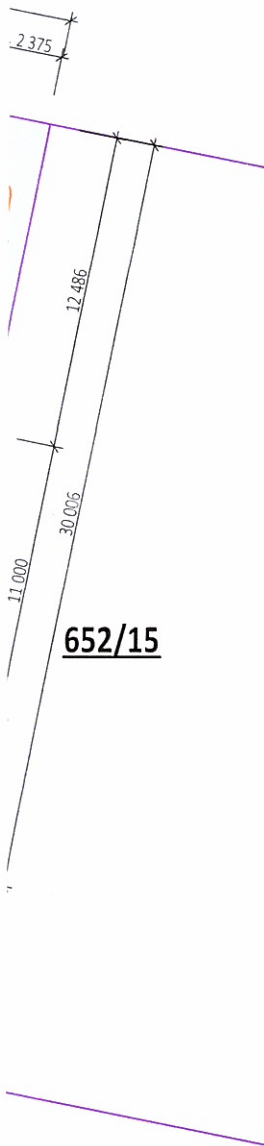


LEGENDA

-  NOVĚ NAVRŽENÉ STAVEBNÍ OBJEKTY
-  KOMUNIKACE - ŽIVIČNÁ VOZOVKA
-  KOMUNIKACE - PŘEJEZDOVÝ PRÁH Z BETONOVÉ ZÁMKOVÉ DLAŽBY
-  CHODNÍK - BETONOVÁ ZÁMKOVÁ DLAŽBA, ŠEDÁ BARVA
-  ZPEVNĚNÉ PLOCHY - VEŘEJNÉ PLOCHY PRO PARKOVÁNÍ OSOBNÍCH AUTOMOBILŮ
-  ZPEVNĚNÉ PLOCHY - PLOCHY PRO STÁNÍ OSOBNÍCH AUTOMOBILŮ U RODINNÝCH DOMŮ, BETONOVÁ ZÁMKOVÁ DLAŽBA
-  ZPEVNĚNÉ PLOCHY - TERASY U RODINNÝCH DOMŮ
-  SOUKROMÉ PLOCHY A ZELEŇ
-  VEŘEJNÉ PLOCHY A ZELEŇ
-  HRANICE PARCEL PODLE KATASTRU NEMOVITOSTÍ
-  NAVRŽENÉ DĚLENÍ STAVEBNÍCH POZEMKŮ
-  VODOMĚRNÉ ŠACHTY
-  SVÍTIDLA VEŘEJNÉHO OSVĚTLENÍ

LEGENDA INŽENÝRSKÝCH SÍTÍ

-  VEŘEJNÝ VODOVOD
-  VEŘEJNÉ OSVĚTLENÍ
-  VEŘEJNÉ ROZVODY NN (VYHRAZENÁ TRASA, NENÍ PŘEDMĚTEM ÚR)
-  VEŘEJNÉ ROZVODY DEŠŤOVÉ KANALIZACE
-  DOMOVNÍ SPLAŠKOVÁ KANALIZACE
-  DOMOVNÍ DEŠŤOVÁ KANALIZACE
-  PŘÍPOJKY VODOVODU
-  PŘÍPOJKY NN



revize 01 - 04/2022



ING. PETR PAŠTĚKA

±0,000 = ---

DOKUMENTACE PRO ROZHODNUTÍ O UMÍSTĚNÍ STAVBY

název stavby:

RODINNÉ DOMY KOBYLNICE ZA HUMNY

část projektu:

C - SITUAČNÍ VÝKRESY

název výkresu:

KOORDINAČNÍ SITUACE

pare č.:

místo stavby:

POZEMEK p.č. 652/460, k.ú. KOBYLNICE U BRNA (OKRES BRNO - VENKOV)

autor:

ING. PETR PAŠTĚKA, E-MAIL: petrpasteka@seznam.cz, MOBIL: 603 905 859

vypracoval:

ING. PETR PAŠTĚKA, E-MAIL: petrpasteka@seznam.cz, MOBIL: 603 905 859

autorizace:

měřítko:

1:300

formát:

3 A4

datum:

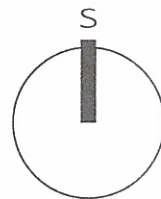
02/2022

číslo zakázky:

2021-04-03

číslo výkresu:

C.3



08/3

509/4

509/1



NAPOJENÍ INŽENÝRSKÝCH SÍTÍ
NA ČÁST BUDOUVANOU V
RÁMCI AKCE "RODINNÉ DOMY
KOBYLNICKÉ SADY"

NAPOJENÍ INŽENÝRSKÝCH SÍTÍ
NA ČÁST BUDOUVANOU V
RÁMCI AKCE "RODINNÉ DOMY
KOBYLNICKÉ SADY"

NAPOJENÍ INŽENÝRSKÝCH SÍTÍ
NA ČÁST BUDOUVANOU V
RÁMCI AKCE "RODINNÉ DOMY
KOBYLNICKÉ SADY"

NAPOJENÍ KOMUNIKACE NA
ČÁST BUDOUVANOU V RÁMCI
AKCE "RODINNÉ DOMY
KOBYLNICKÉ SADY"

509/1

674/1

652/1

652/2

652/3

652/4

652/5

652/6

652/7

652/8

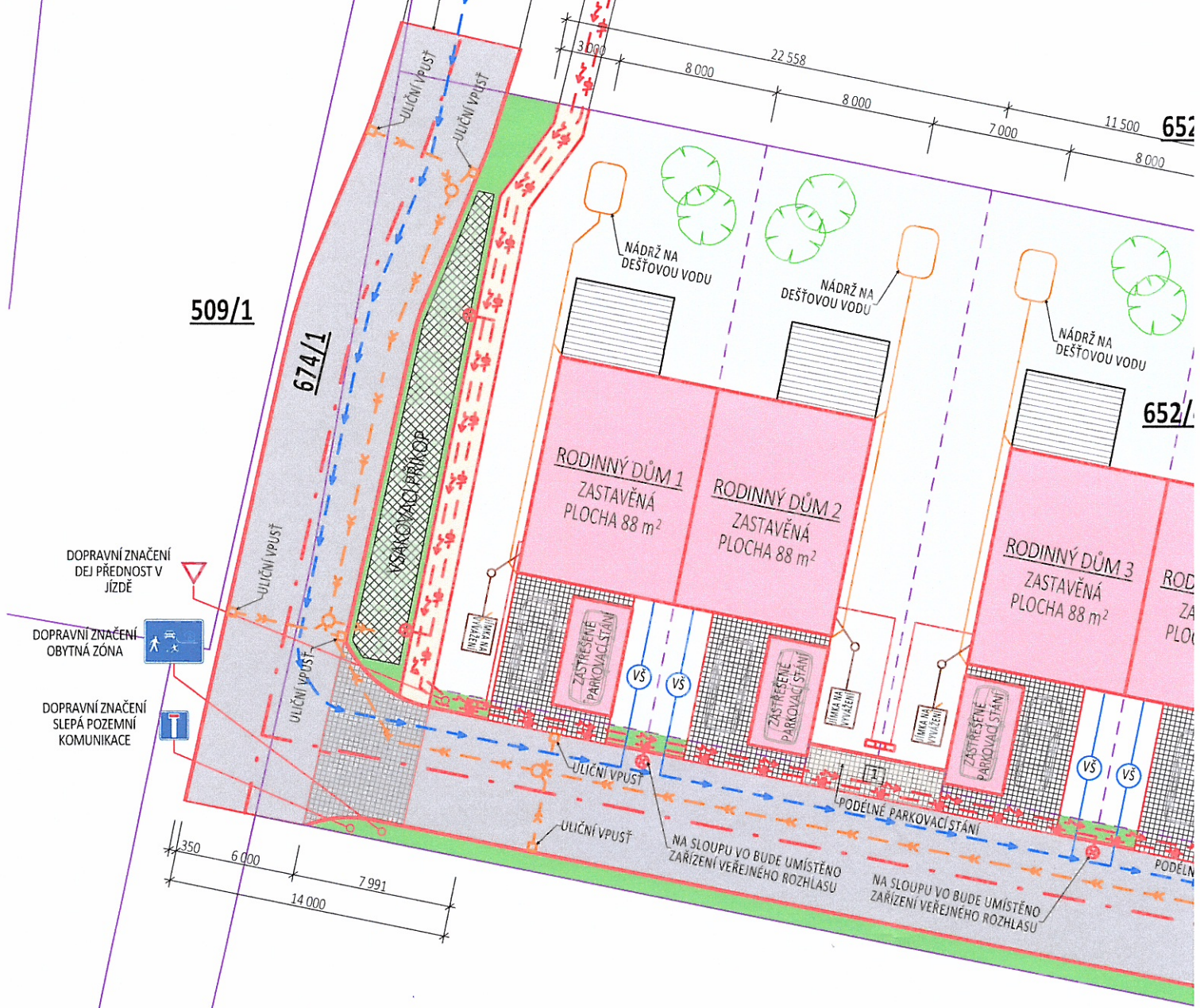
652/9

652/10

652/11

652/12

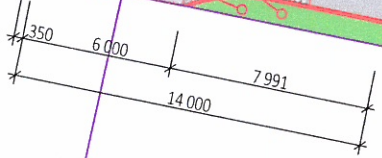
652/13



DOPRAVNÍ ZNAČENÍ
DEJ PŘEDNOST V
JÍZDĚ

DOPRAVNÍ ZNAČENÍ
OBYTNÁ ZÓNA

DOPRAVNÍ ZNAČENÍ
SLEPÁ POZEMNÍ
KOMUNIKACE



652/14