

PLOCHY S ROZDÍLNÝM ZPŮSOBEM VYUŽITÍ

STABILIZOVANÉ	NÁVRHOVÉ	ÚZEMNÍ REZERVA
SV.000	SV.000	
RZ.000	RZ.000	
HU.000	HU.000	
OK.000	OK.000	
OV.000	OV.000	
OS.000	OS.000	
OH.000		
ZZ.000	ZZ.000	
ZP.000	ZP.000	
PU.000	PU.000	
DU.000	DU.000	R.0
TU.000		
MU.000	MU.000	
AU.000		
LU.000		
WU.000		

- SMÍŠENÉ OBYTNÉ VENKOVSKÉ
- REKREACE V ZAHRÁDKÁŘSKÝCH OSADÁCH
- SMÍŠENÉ VÝROBNÍ VŠEOBECNÉ
- OBČANSKÉ VYBAVENÍ KOMERČNÍ
- OBČANSKÉ VYBAVENÍ VEŘEJNÉ
- OBČANSKÉ VYBAVENÍ SPORTU
- OBČANSKÉ VYBAVENÍ HRBITOVŮ
- ZELEŇ ZAHRADNÍ A SADOVÁ
- ZELEŇ PARKOVÁ A PARKOVÉ UPRAVENÁ
- VEŘEJNÁ PROSTRANSTVÍ VŠEOBECNÁ
- DOPRAVA VŠEOBECNÁ
- TECHNICKÁ INFRASTRUKTURA VŠEOBECNÁ
- SMÍŠENÉ KRAJINNÉ VŠEOBECNÉ
- ZEMĚDĚLSKÉ VŠEOBECNÉ
- LESNÍ VŠEOBECNÉ
- PLOCHY VODNÍ A VODOHOSPODÁŘSKÉ VŠEOBECNÉ

HRANICE

	ŘEŠENÉ ÚZEMÍ
	ZASTAVĚNÉ ÚZEMÍ
	ZASTAVITELNÁ PLOCHA
	TRANSFORMAČNÍ PLOCHA
	PLOCHA ZMĚNY V KRAJINĚ



- ČÁST ÚZEMNÍHO PLÁNU S PRVKY REGULÁČNÍHO PLÁNU
- PLOCHY A KORIDORY PODMÍNĚNÉ UZÁVĚREM PLÁNOVACÍ SMLOUVY
- PLOCHY A KORIDORY PODMÍNĚNÉ ZPRACOVÁNÍM ÚZEMNÍ STUDIE

KORIDORY A TRASY

	KORIDOR NAD PLOCHAMI S RZV Z NADŘÁZENÉ DOKUMENTACE
	PĚŠÍ PROPOJENÍ
	STROMOŘADÍ

ÚZEMNÍ SYSTÉM EKOLOGICKÉ STABILITY

STAV	NÁVRH

- LOKÁLNÍ BIOCENTRUM
- LOKÁLNÍ BOKORIDOR
- REGIONÁLNÍ BIOCENTRUM

PRVKY MAPOVÉHO DÍLA

	HRANICE KATASTRÁLNÍHO ÚZEMÍ A JEHO NÁZEV
	POLOHOPIŠ – KATASTRÁLNÍ MAPA
	VÝŠKOPIS – VRSTEVNICE PO 2 m

КОНСТРУКЦИЯ

ÚZEMNÍ PLÁN
KOBYLNICE
ZMĚNA Č. 1

DATUM: XX/2026

MĚŘÍTKO:

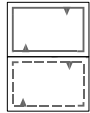
KOORDINAČNÍ VÝKRES - výkres změny

LEGENDA 1

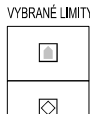
Z1/III/01-LEG1

INFORMATIVNÍ ČÁST

ÚSES - MIMO ŘEŠENÉ ÚZEMÍ



LOKÁLNÍ BIOCENTRUM



LOKÁLNÍ BIOKORIDOR



REGIONÁLNÍ BIOCENTRUM

VYBRANÉ LIMITY VYUŽITÍ ÚZEMÍ



NEMOVITÁ KULTURNÍ PAMÁTKA



MÍSTNÍ PAMÁTKA (KAPLE, KŘÍŽ, BOŽÍ MUKA, A.TD.)



ÚZEMÍ S ARCHEOLOGICKÝMI NÁLEZY I. STUPNĚ



ÚZEMÍ S ARCHEOLOGICKÝMI NÁLEZY II. STUPNĚ



ÚZEMÍ HISTORICKÉHO JÁDRA OBCE



KRAJINNÁ PAMÁTKOVÁ ZÓNA BOJIŠTĚ BITVY U SLAVKOVA



VZDÁLENOST 50 M OD KRAJE LESA



VÝZNAMNÝ KRAJINNÝ PRVEK (VKP) REGISTROVANÝ



SESUVNÉ ÚZEMÍ



OCHRANNÉ PÁSMO VODNÍHO ZDROJE II. STUPNĚ



VYHLÁŠENÉ ZÁPLAVOVÉ ÚZEMÍ Q*



AKTIVNÍ ZÓNA ZÁPLAVOVÉHO ÚZE



ODVODNĚNÉ POZEMKY (MELIORA)



Hlavní odvodňovací zařízení



ZÁVLAHY



OCHRANNÉ PÁSMO ELEKTRICKÉH



BEZPEČNOSTNÍ PÁSMO PLYNOVI



NEBO ZAŘÍZENÍ



BEZPEČNOSTNÍ PÁSMO SKAO



OCHRANNÉ PÁSMO SILNICE



OCHRANNÁ PÁSMA LETIŠTĚ



OCHRANNÉ HLUKOVÉ PÁSMO LETI

ZÁJMOVÁ ÚZEMÍ MINISTERSTVA OBRANY



CELÉ SPRÁVNÍ ÚZEMÍ OBCE JE SITUOVÁNO V OCHRANNÉM PÁSNU RADIOLOKAČNÍHO ZAŘÍZENÍ MINISTERSTVA OBRAN

CELÉ SPRÁVNÍ ÚZEMÍ OBCE JE SITUOVÁNO V KORIDORU RR SMĚRŮ - ZÁJMOVÉM ÚZEMÍ MINISTERSTVA OBRANY

DOPRAVNÍ A TECHNICKÁ INFRASTRUKTURA



SILNICE II. TŘÍDY



SILNICE III. TŘÍDY



CYKLOTRASA



ZASTÁVKA AUTOBUSU, DOSTUPNÉ



KANALIZACE SPLAŠKOVÁ - VÝTLAK



PŘEČERPÁVACÍ STANICE



PŘÍVODNÍ VODOVODNÍ ŘÁD - STAV



RADIORELÉOVÁ TRASA



ELEKTRICKÉ VEDENÍ 22 kV - STA



ELEKTRICKÉ VEDENÍ 22 kV - NÁVĚ



ELEKTRICKÁ STANICE 22 kV - STA



ELEKTRICKÁ STANICE 22 kV - NÁV



PLYNOVOD VTL



REGULAČNÍ STANICE VTL/STL

PRVKY MAPOVÉHO DÍLA



HRANICE KATASTRÁLNÍHO ÚZEMÍ

A JEHO NÁZEV

POLOHOVIS - KATASTRÁLNÍ MAPA

VÝŠKOPIS - VRSTEVNICE PO 2 m

КНИЖНИК

ÚZEMNÍ PLÁN
KOBYLNICE
ZMĚNA Č. 1

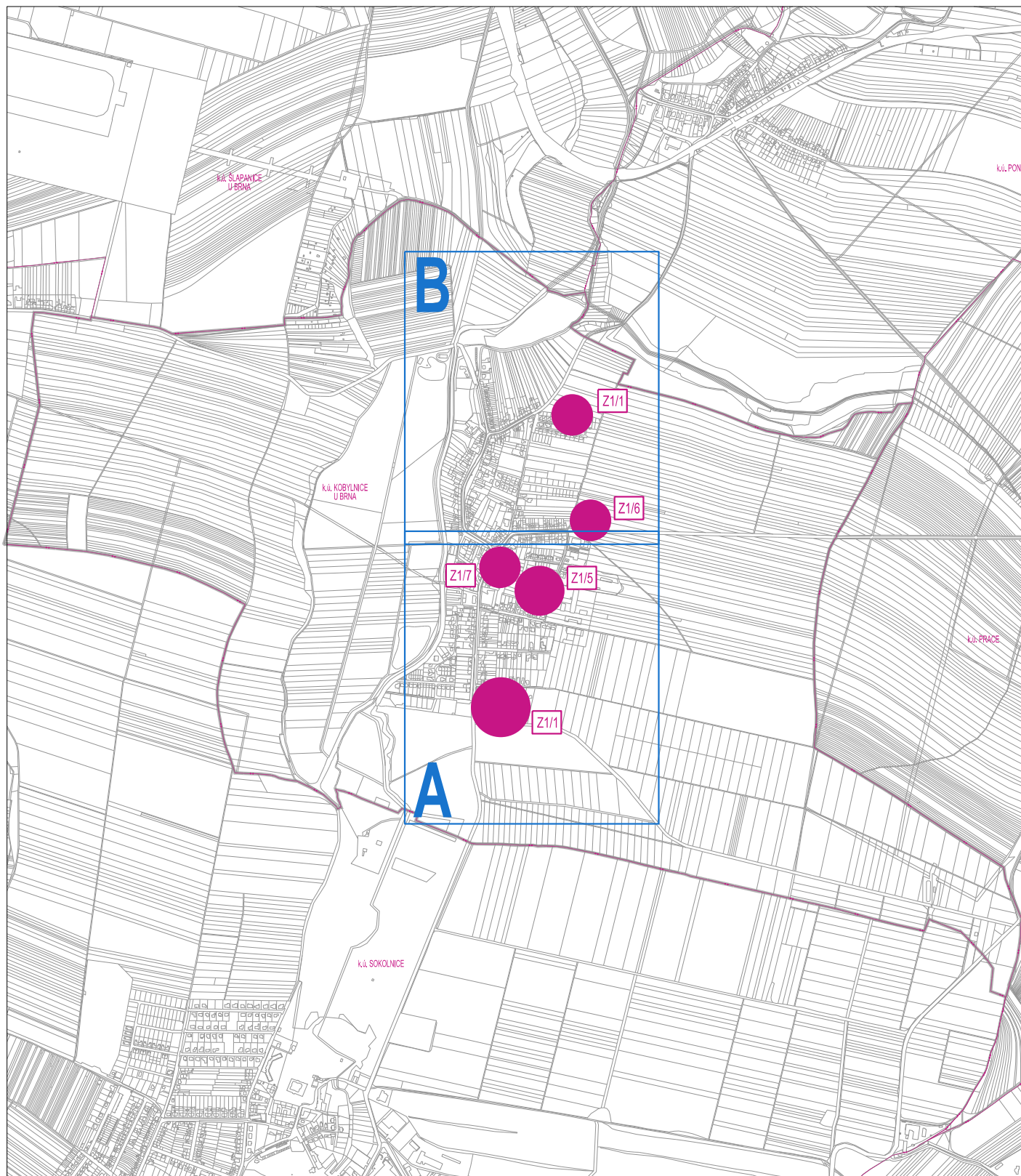
DATUM: 05/2026

MĚŘÍTKO:

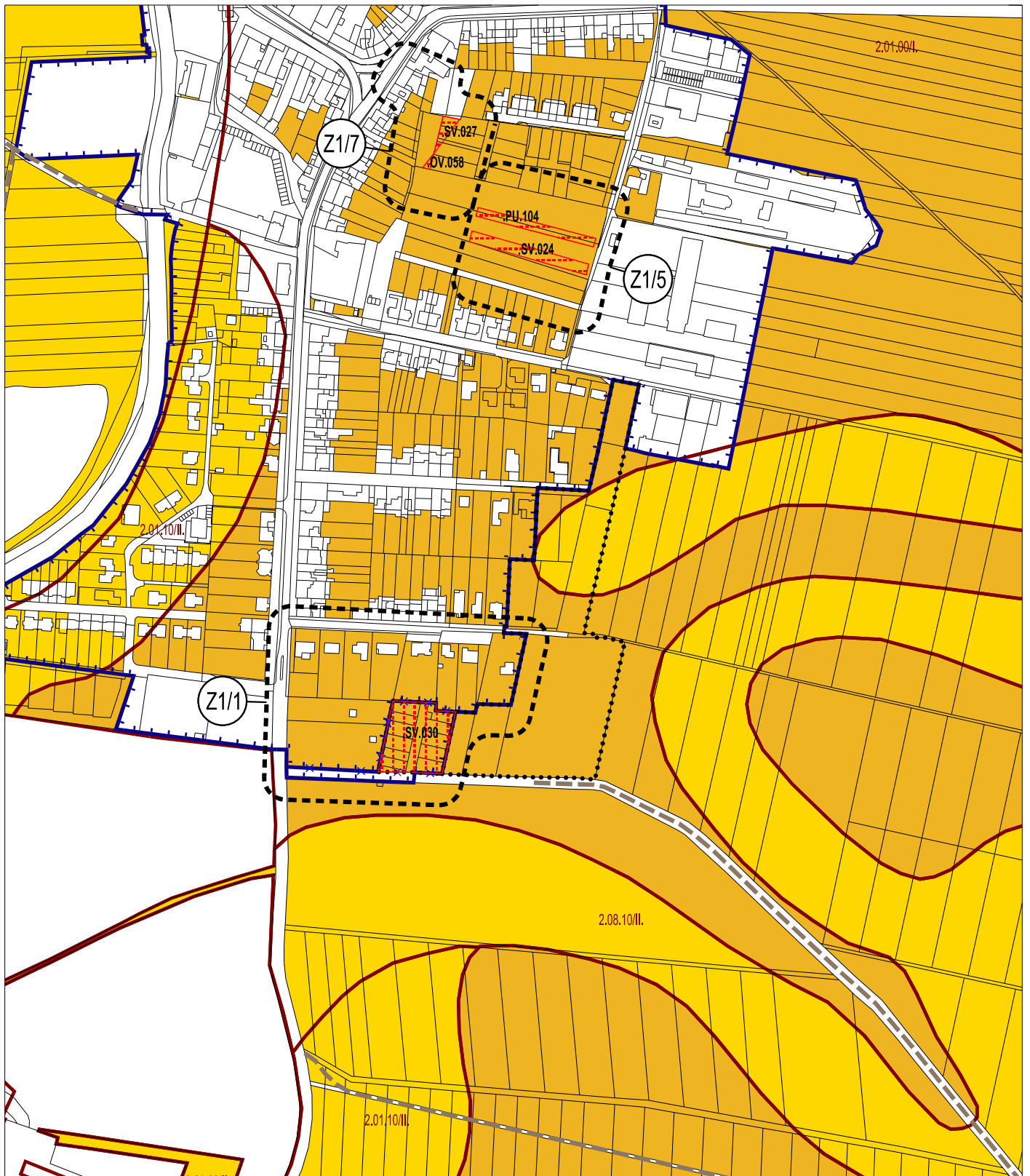
KOORDINAČNÍ VÝKRES - výkres změny

LEGENDA 2

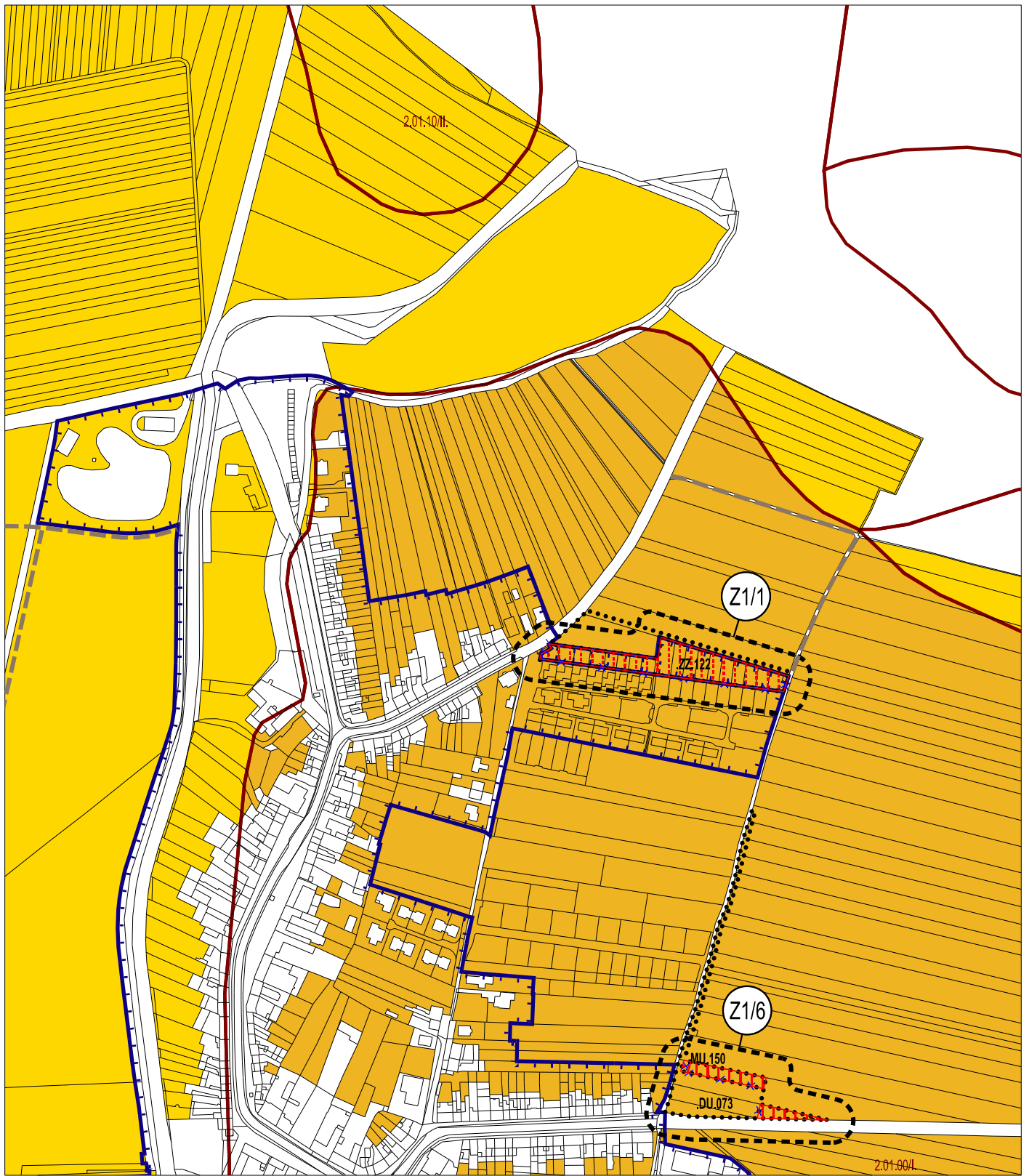
Z1/II/01-LEG2



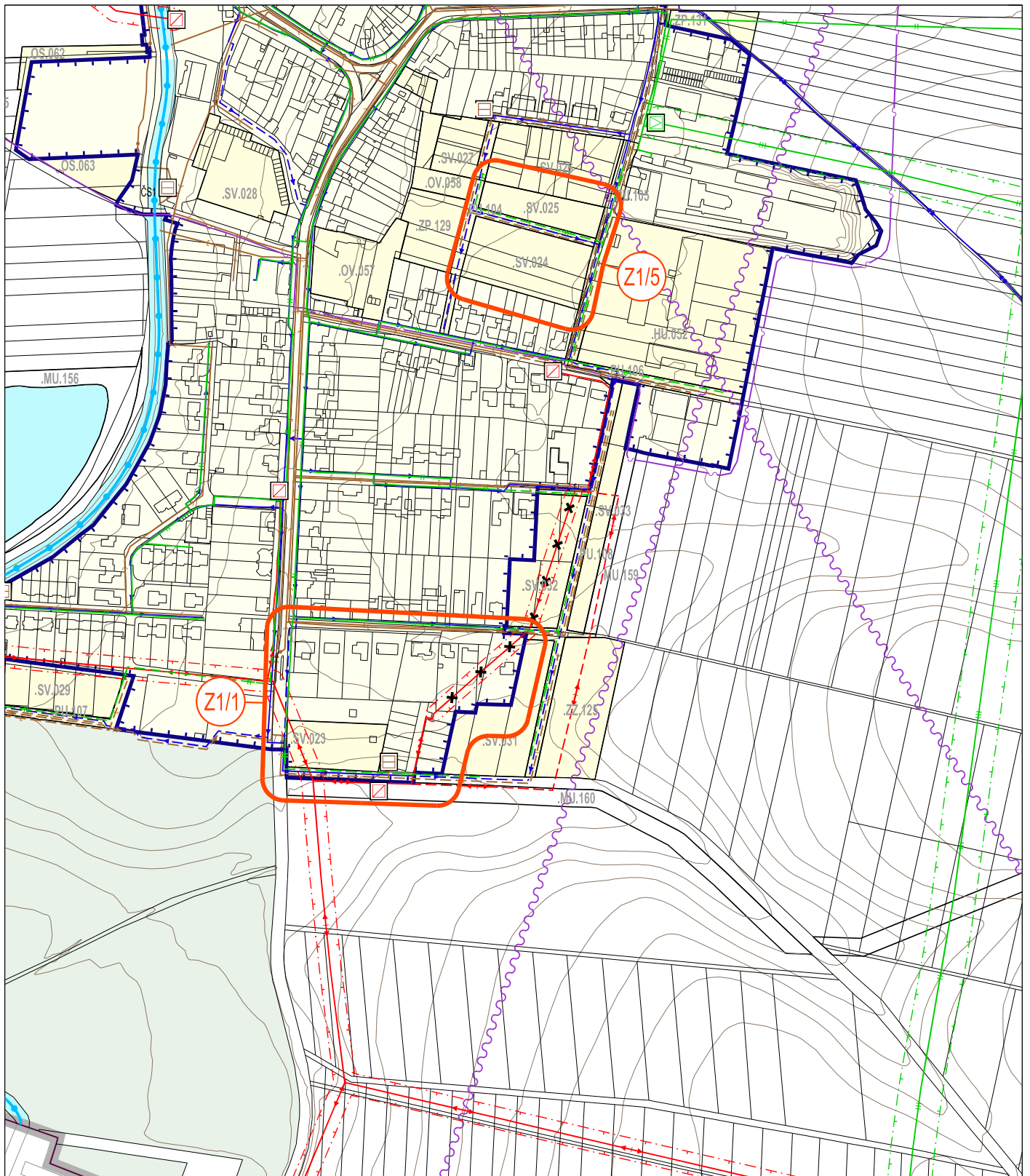
	LOKALITA DÍLČÍ ZMĚNY		HRANICE KATASTRÁLNÍHO ÚZEMÍ	КОНСТРУК	
	OZNAČENÍ LOKALITY DÍLČÍ ZMĚNY		HRANICE SPRÁVNÍHO ÚZEMÍ OBCE KOBYLNICE - ŘEŠENÉ ÚZEMÍ	ÚZEMNÍ PLÁN KOBYLNICE ZMĚNA Č. 1	
	VÝŘEZY VÝKRESŮ				DATUM: XX/2026
	OZNAČENÍ VÝŘEZŮ VÝKRESŮ				MĚŘÍTKO: 1 : 20 000
VÝKRES ŠIRŠÍCH VZTAHŮ - výkres změny				Z1/II/02	



ZPF I. TŘÍDY OCHRANY ZPF II. TŘÍDY OCHRANY HRANICE BPEJ S KÓDOVÝM OZNAČENÍM A TŘÍDOU OCHRANY ZPF ZÁVLAHY ÚČELOVÁ KOMUNIKACE	PROVEDENÉ ZMĚNY HRANICE ZASTAVITELNÉ PLOCHY HRANICE ZASTAVITELNÉ PLOCHY - RUŠENÁ HRANICE ZASTAVĚNÉHO ÚZEMÍ HRANICE ZASTAVĚNÉHO ÚZEMÍ - RUŠENÁ	PŘEDPOKLÁDANÝ ZÁBOR ZPF ZÁBOR ZPF PRO NÁVRHOVÉ PLOCHY PLATNÉHO ÚP SE ZMĚNOU VYUŽITÍ NA PLOCHY STABILIZOVANÉ ZÁBOR ZPF PRO NÁVRHOVÉ PLOCHY PLATNÉHO ÚP SE ZMĚNOU VYUŽITÍ LOKALITA ZMĚNY PRVKY MAPOVÉHO DÍLA PRVKY MAPOVÉHO DÍLA POLOHOVIS - KAT. MAPA VÝŠKOPIS - VRSTEVNICE	KONSTRUKY
VÝKRES PŘEDPOKLÁDANÝCH ZÁBORŮ PŮDNÍHO FONDU - výkres změny			ÚZEMNÍ PLÁN KOBYLNICE ZMĚNA Č. 1
VÝŘEZ "A"			DATUM: 05/2026 MĚŘÍTKO: 1 : 5 000
			Z1/II/03-A



	<p>ZPF I. TŘÍDY OCHRANY</p> <p>ZPF II. TŘÍDY OCHRANY</p> <p>HRANICE BPEJ S KÓDOVÝM OZNAČENÍM A TŘÍDOU OCHRANY ZPF ZÁVLAHY</p> <p>ÚČELOVÁ KOMUNIKACE</p>	<p>PROVEDENÉ ZMĚNY</p>	<p>HRANICE ZASTAVITELNÉ PLOCHY</p> <p>HRANICE ZASTAVITELNÉ PLOCHY - RUŠENÁ</p> <p>HRANICE ZASTAVĚNÉHO ÚZEMÍ</p> <p>HRANICE ZASTAVĚNÉHO ÚZEMÍ - RUŠENÁ</p> <p>LOKALITA ZMĚNY</p>	<p>PŘEDPOKLÁDANÝ ZÁBOR ZPF</p>	<p>ZÁBOR ZPF PRO NÁVRHOVÉ PLOCHY NAD RÁMEC PLATNÉHO ÚP</p> <p>ZÁBOR ZPF PRO NÁVRHOVÉ PLOCHY PLATNÉHO ÚP SE ZMĚNOU VYUŽITÍ NA PLOCHY STABILIZOVANÉ</p> <p>ZÁBOR ZPF PRO NÁVRHOVÉ PLOCHY PLATNÉHO ÚP SE ZMĚNOU VYUŽITÍ</p> <p>PRVKY MAPOVÉHO DÍLA</p> <p>POLOHOVIS - KAT. MAPA</p> <p>VÝŠKOPIS - VRSTEVNICE</p>	<p>KONSTRUKTIVYK</p>	<p>ÚZEMNÍ PLÁN KOBYLNICE ZMĚNA Č. 1</p>	<p>DATUM: 05/2026</p>	<p>MĚŘÍTKO: 1 : 5 000</p>
<p>VÝKRES PŘEDPOKLÁDANÝCH ZÁBORŮ PŮDNÍHO FONDU - výkres změny VÝŘEZ "B"</p>						<p>Z1/III/03-B</p>			



KYJKA

ÚZEMNÍ PLÁN
KOBLYNICE
ZMĚNA Č. 1

DATUM: 05/2026

MĚŘÍTKO: 1 : 5 000



LOKALITA ZMĚNY

VÝKRES TECHNICKÉ INFRASTRUKTURY - výkres změny

VÝŘEZ "A"


Z1/II/04-A

TECHNICKÁ INFRASTRUKTURA

STAV	NÁVRH	MIMO ŘÍ

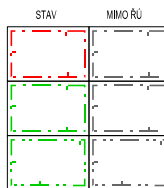
- KANALIZACE SPLAŠKOVÁ
- KANALIZACE SPLAŠKOVÁ - VÝTLAK
- PŘEČERPÁVACÍ STANICE
- KANALIZACE DEŠŤOVÁ
- DEŠŤOVÁ RETENČNÍ ZDRŽ
- PŘÍVODNÍ VODOVODNÍ ŘÁD
- VODOVODNÍ ŘÁD
- VODOTEČ
- ELEKTRICKÉ VEDENÍ DISTRIBUČNÍ SOUSTAVY 22 kV VZDUŠNÉ
- ELEKTRICKÉ VEDENÍ DISTRIBUČNÍ SOUSTAVY 22 kV VZDUŠNÉ - KE ZRUŠENÍ
- ELEKTRICKÉ VEDENÍ DISTRIBUČNÍ SOUSTAVY 22 kV – KABEL
- ELEKTRICKÁ STANICE 22 kV
- PLYNOVOD VTL
- PLYNOVOD STL
- REGULAČTNÍ STANICE VTL/STL
- ELEKTRONICKÉ KOMUNIKAČNÍ VEDENÍ VÝZNAMNÉ
- RADIORELEOVÁ TRASA

HRANICE A PLOCHY



- ŘEŠENÉ ÚZEMÍ
- HRANICE ZASTAVĚNÉHO ÚZEMÍ
- PLOCHY STABILIZOVANÉ V ZASTAVĚNÉM ÚZEMÍ
- PLOCHY TRANSFORMACE A PLOCHY ZASTAVITELNÉ
- ÚZEMNÍ REZERVA
- NÁVRHOVÁ PLOCHA A JEJÍ KÓD

LIMITY VYUŽITÍ ÚZEMÍ SOUVISEJÍCÍ S TECHNICKOU INFRASTRUKTUROU



- OCHRANNÉ PÁSMO ELEKTRICKÉHO VEDENÍ
- BEZPEČNOSTNÍ PÁSMO PLYNOVODU NEBO ZAŘÍZENÍ
- BEZPEČNOSTNÍ PÁSMO SKAO

INFORMATIVNÍ PRVKY



LESY

VYBRANÉ PLOCHY A KORIDORY

STABILIZOVANÉ	NÁVRH

- PLOCHY VODNÍ A VODOHOSPODÁŘSKÉ VŠEOBECNÉ (VU)
- KORIDOR NAD PLOCHAMI S ROZDÍLNÝM ZPŮSOBEM VYUŽITÍ Z NADŘÁZENÉ DOKUMENTACE
- NOVÉ VEDENÍ VVN 110 kV SOKOLNICE - ŠLAPANICE

PRVKY MAPOVÉHO DÍLA



- HRANICE SPRÁVNÍHO OBLASTI OBCE S ROZŠÍŘENOU PŮSOBNOSTÍ A JEHO NÁZEV
- HRANICE KATASTRÁLNÍHO ÚZEMÍ A JEHO NÁZEV
- POLOHOPIŠ – KATASTRÁLNÍ MAPA
- VÝŠKOPIS – VRSTEVNICE PO 2 m

КОНСТРУКЦИЯ

ÚZEMNÍ PLÁN
KOBYLNICE
ZMĚNA Č. 1

DATUM: XX/2026

MĚŘÍTKO:

VÝKRES TECHNICKÉ INFRASTRUKTURY - výkres změny

LEGENDA

Z1/III/04-LEG